



АДМИНИСТРАЦИЯ
ЧАЙКОВСКОГО ГОРОДСКОГО ОКРУГА
УПРАВЛЕНИЕ
ЗЕМЕЛЬНО-ИМУЩЕСТВЕННЫХ
ОТНОШЕНИЙ

ул. Ленина, д. 67/1, г. Чайковский, Пермский край, 617760
Тел/факс: (34241) 4-73-75
E-mail: chaikkui2015@yandex.ru
ОКПО 35288925 ОГРН 1185958071562
ИНН/КПП 5959002592/595901001

15.06.2022 № 02-01-06-01-2446

На № _____ от _____

Кузнецов Александр
Викторович
ул. Ленина, д. 58, кв. 61,
г. Чайковский, 617760

Чайковский отдел
Управления Росреестра
по Пермскому краю

Правовое управление
администрации Чайковского
городского округа

О предоставлении решения

**РЕШЕНИЕ № 234
о размещении объектов**

г. Чайковский,
Пермский край

10 июня 2022

Управление земельно-имущественных отношений администрации Чайковского городского округа, в лице начальника Управления Елькиной Ларисы Александровны, действующей на основании Положения об Управлении земельно-имущественных отношений администрации города Чайковского, утвержденного решением Думой Чайковского городского округа от 19 декабря 2018 г. № 99, разрешает Кузнецову Александру Викторовичу (адрес: 617760, г. Чайковский, ул. Ленина, д. 58, кв. 61, телефон: 8 922 246 98 09, e-mail: cuz.aleks@yandex.ru) размещение объекта: «Линейные сооружения канализации (в том числе ливневой) и водоотведения, для размещения которых не требуется разрешения на строительство», на землях, государственная собственность на которые не разграничена, номер кадастрового квартала 59:12:0070000, из состава земель населенных пунктов, площадью 177 кв.м, на срок: бессрочно,

местоположение: **Пермский край, г.о. Чайковский, с. Большой Букор, ул. Луговая.**

Приложение: **схема предполагаемых к использованию земель или части земельного участка.**

Начальник Управления
земельно-имущественных отношений
администрации Чайковского городского округа **Л.А. Елькина**



**СХЕМА ПРЕДПОЛАГАЕМЫХ К ИСПОЛЬЗОВАНИЮ ЗЕМЕЛЬ
ИЛИ ЧАСТИ ЗЕМЕЛЬНОГО УЧАСТКА**

Объект: линейные сооружения канализации (в том числе ливневой) и водоотведения, для размещения которых не требуется разрешения на строительство.

Местоположение: Пермский край, Чайковский городской округ, с. Большой Букор, ул. Луговая.

Площадь земель или части земельного участка 177,0 кв. м

Категория земель: земли населенных пунктов
(при наличии)

Вид разрешенного использования: _____

(при наличии)		
Каталог координат, м		
№ точки границы	X	Y
6	369029.22	1293309.63
5	369018.70	1293326.64
4	369016.41	1293330.36
н1	369013.51	1293335.19
н2	369008.22	1293332.54
н3	369023.86	1293306.93
6	369029.22	1293309.63

Описание границ смежных землепользователей:

от 6_ точки до 5_ точки граница земельного участка с кадастровым номером 59:12:0070000:1618

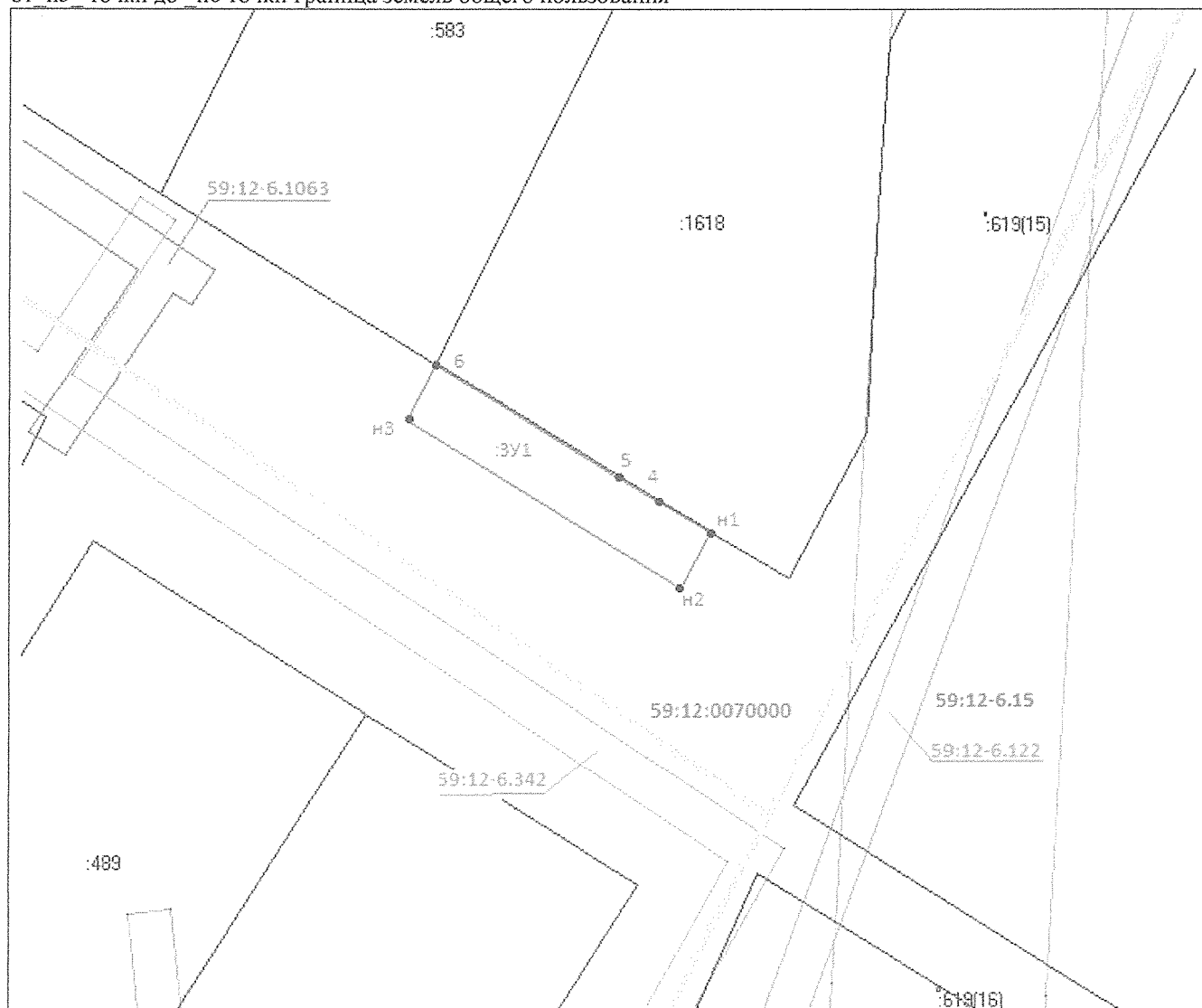
от 5_ точки до 4_ точки граница земельного участка с кадастровым номером 59:12:0070000:1618

от 4_ точки до н1_ точки граница земельного участка с кадастровым номером 59:12:0070000:1618

от н1_ точки до н2_ точки граница земель общего пользования









от н2_ точки до н3_ точки граница земель общего пользования

от н3_ точки до н6_ точки граница земель общего пользования



M 1: 500

Условные обозначения:

-  :ЗУ1 -условное обозначение образуемого земельного участка
-  - граница образуемого земельного участка
-  - доступ, земли общего пользования
-  - граница зоны с особыми условиями использования территории 59:12-6.342
-  - граница зоны с особыми условиями использования территории 59:12-6.122
-  - граница зоны с особыми условиями использования территории 59:12-6.1063
-  - граница зоны с особыми условиями использования территории 59:12-6.15
-  -существующая часть границы, имеющиеся в ЕГРН сведения о которой достаточны для определения её местоположения;
- 59:12:0070000 -кадастровый квартал

Заявитель:



Кузнецов А.В.

(подпись, расшифровка подписи)

(дата)